










1. © Valstybinė saugomų teritorijų tarnyba prie Aplinkos ministerijos, 2018
2. © Kultūros paveldo departamentas prie Kultūros ministerijos, 2018
3. Nekilnojamo turto registro centrinis duomenų bankas, 2018
4. Lietuvos geologijos tarnyba prie Aplinkos ministerijos, 2018
5. Lietuvos Respublikos valstybės mūšų kadastro duomenys, 2018
6. ORT5 LT © Nacionalinė žemės ūkio tarnyba prie Žemės ūkio ministerijos, 2018
7. Atlikta naudojant ESF projektą „AcmMap programos įrangą“

[illegible]

VAL. RINKINYS KOK. NR.	UAB "SOSTINĖS STUDIJIA"		PLANO PAVADINIMAS KAIŠIADORIŲ MIESTO TERITORIJOS BENDROJO PLANO KEITIMO KOREGAVIMAS	
TP1B82	Drauzė	A. Kašėna		2025-10
TP1B82	Architektas	A. Kašėna		2025-10
PLANAVIMO ORGANIZATORIUS: KAIŠIADORIŲ RAJONO SAVIVALDYBĖS ADMINISTRACIJOS VARDAS SPRENDIMAI SUSISIEKIMO SISTEMOS BRĖŽINYS				
M 1:10 000				
				LAPAS 1
				LAPAI 1

SUTARTINIAI ŽYMĖJIMAI

-  Susisiektimo teritorija, kurioje koreguojami susisiektimo sprendimai
-  Koreguojamos teritorijos indeksas
-  Planuojamas dviračių takas
-  Naikinamas dviračių takas
-  Pagalbinė D kategorijos gatvė
-  Planuojama pagalbinė D kategorijos gatvė
-  Projekto „Rai Baltica“ geoteknėlio linijos Kaunas–Vilnius susisiektimo komunikacijų inžinerinės infrastruktūros kordonus (pagal SP)